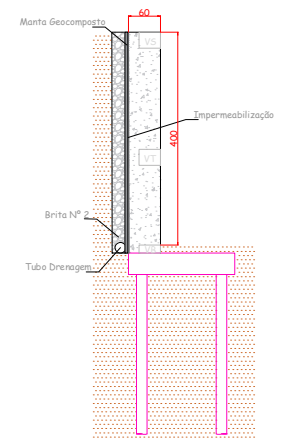
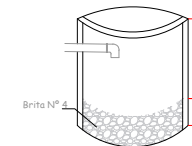
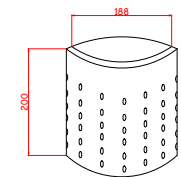


PLANTA BAIXA / DRENAGEM
ESCALA 1X75

SUMIDOURO CIRCULAR



APROVAÇÃO

CARIMBO DA PREFEITURA

QUADRO ESTATÍSTICO

ÁREA DO TERRENO	657,09 m ²	ÁREA CONSTRUIDA EXISTENTE:	372,00 m ²
NÚMERO DE PAVIMENTOS - A CONSTRUIR:	01	ÁREA A SER CONSTRUIR:	265,00 m ²
TAXA DE PERMEABILIDADE DO SOLO:	19,70 %	ÁREA ÚTIL A CONSTRUIR:	36,00 m ²
TAXA DE OCUPAÇÃO:	62,09%	ÁREA ÚTIL TOTAL:	408,00 m ²
COEFICIENTE DE APROVEITAMENTO:	0,6209	ÁREA DA CALÇADA:	195 m ²

Controla:	Sector:	Quadro:	Lote:	Zona:
		Nº 30		MC

Local:	Finalidade e endereço do sítio:		Folha:
VIRMOND/PR	CÂMARA MUNICIPAL DE VIRMOND RUA DUQUE DE CAXIAS Nº50, VIRMOND PR		02/03
Encargos:	Proprietário:		Arquivo Digital:
INDICADA	CÂMARA MUNICIPAL DE VIRMOND CNPJ Nº: 06.587.689/001-09		Proj. Res.dwg
Data:	Última Atualização:		
MAR/2022	20 / 03 / 2022		
Desenho:	Alencar José Almeida Santos		
Alencar	Eng. CIVIL CREA-PR 168330/D		

Projeto Muro de Arrimo, Detalhamento Drenagem e Piso Intertravado

Projeto: ALÊNCAR JOSE ALMEIDA SANTOS 09400365926	Responsável: Alencar José Almeida Santos Eng. CIVIL CREA-PR 168330/D
--	--

A aprovação do projeto não implica em reconhecimento por parte da Prefeitura do direito de propriedade do terreno ou imóvel.